



Commune de BETTAINVILLERS

Plan des réseaux d'assainissement et d'eau potable

Réalisé le : juil. 2016

Echelle : 1/1 000

DATE: 08/08/2016







Système planimétrique

LAMBERT 1

Système altimétrique
I.G.M. Normal 69

LEGENDE

Réseau d'assainissement :

-  Réseau unitaire
-  Réseau eaux usées
-  Réseau eaux pluviales
-  Réseau de transfert intercommunal
-  Réseau d'eau potable
-  Réseau eau potable

